

PROVINCIA DI RAVENNA
Settore Lavori Pubblici
Via di Roma, 118
48121 Ravenna - ITALY

NOME INFRASTRUTTURA:
S.P. 253R San Vitale

CODICE IDENTIFICATIVO:
IT_a_rd0064017

COORDINATE TRATTO STRADALE:

Start: X=11,920637; Y=44,424203
End: X=11,960972; Y=44,414918

F.I.A. s.n.c.
Via L. Rossi, 33 - 41012 Carpi (MO)
ITALY










MAPPATURA ACUSTICA
ai sensi del D.Lgs. 194/2005

REGIONE:
EMILIA ROMAGNA

Scala 1:10000

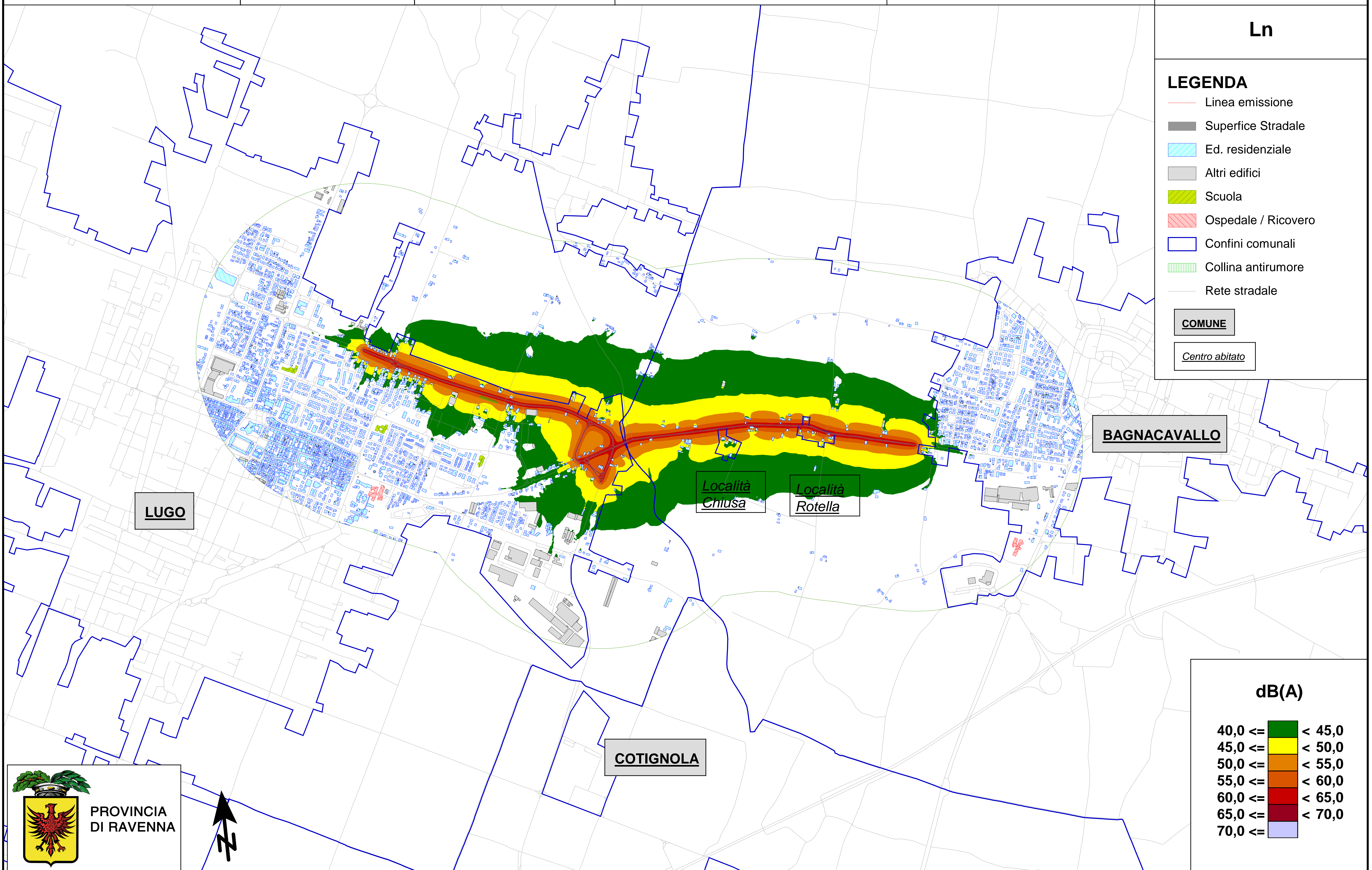
Ln

LEGENDA

-  Linea emissione
-  Superficie Stradale
-  Ed. residenziale
-  Altri edifici
-  Scuola
-  Ospedale / Ricovero
-  Confini comunali
-  Collina antirumore
-  Rete stradale

COMUNE

Centro abitato



LUGO







BAGNACAVALLO

Località
Chiusa

Località
Rotella

COTIGNOLA

dB(A)

40,0 <=		< 45,0
45,0 <=		< 50,0
50,0 <=		< 55,0
55,0 <=		< 60,0
60,0 <=		< 65,0
65,0 <=		< 70,0
70,0 <=		



PROVINCIA
DI RAVENNA

