

PROVINCIA DI RAVENNA
Settore Lavori Pubblici
Via di Roma, 118
48121 Ravenna - ITALY

NOME INFRASTRUTTURA:
S.P. 71bis R Cesena - Cervia

CODICE IDENTIFICATIVO:
IT_a_rd0064011

COORDINATE TRATTO STRADALE:

Start: X=12,326164; Y=44,204938
End: X=12,360637; Y=44,233536

F.I.A. s.n.c.
Via L. Rossi, 33 - 41012 Carpi (MO)
ITALY









MAPPATURA ACUSTICA
ai sensi del D.Lgs. 194/2005

REGIONE:
EMILIA ROMAGNA

Scala 1:10000

Ln

LEGENDA

-  Linea emissione
-  Superficie Stradale
-  Ed. residenziale
-  Altri edifici
-  Scuola
-  Ospedale / Ricovero
-  Confini comunali
-  Rete stradale

COMUNE

Centro abitato

CESENA (FC)

Montaletto

CERVIA

CESENATICO (FC)



PROVINCIA
DI RAVENNA

