

PROVINCIA DI RAVENNA  
Settore Lavori Pubblici  
Via di Roma, 118  
48121 Ravenna - ITALY

NOME INFRASTRUTTURA:  
S.P. 71bis R Cesena - Cervia  
  
CODICE IDENTIFICATIVO:  
IT\_a\_rd0064011

COORDINATE TRATTO STRADALE:  
Start: X=12,326164; Y=44,204938  
End: X=12,360637; Y=44,233536

F.I.A. s.n.c.  
Via L. Rossi, 33 - 41012 Carpi (MO)  
ITALY









MAPPATURA ACUSTICA  
ai sensi del D.Lgs. 194/2005

REGIONE:  
EMILIA ROMAGNA

Scala 1:10000

Lden

LEGENDA

-  Linea emissione
-  Superficie Stradale
-  Ed. residenziale
-  Altri edifici
-  Scuola
-  Ospedale / Ricovero
-  Confini comunali
-  Rete stradale

COMUNE

Centro abitato

CESENA (FC)


Montaletto

CERVIA






CESENATICO (FC)



PROVINCIA  
DI RAVENNA



dB(A)

50,0 <=		< 55,0
55,0 <=		< 60,0
60,0 <=		< 65,0
65,0 <=		< 70,0
70,0 <=		< 75,0
75,0 <=	