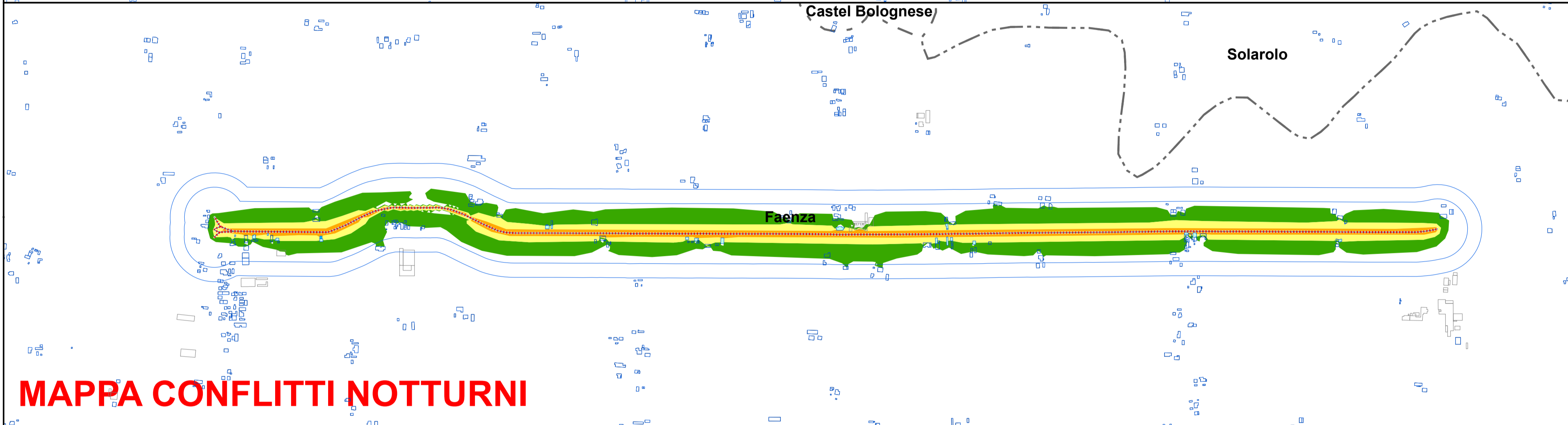
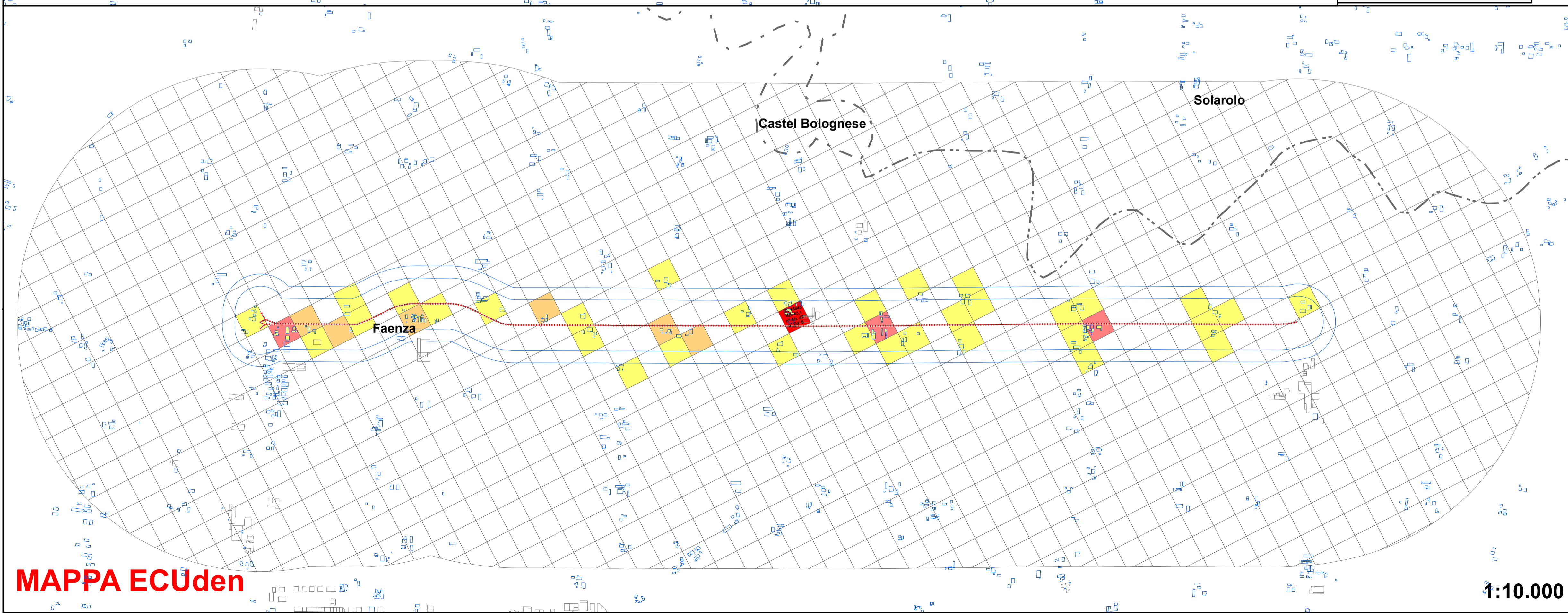


**MAPPA CONFLITTI DIURNI**



**MAPPA CONFLITTI NOTTURNI**



**MAPPA ECUDen**

**Legenda Isolivello**

- dB(A) ≤ 50
- 50 < dB(A) ≤ 55
- 55 < dB(A) ≤ 60
- 60 < dB(A) ≤ 65
- 65 < dB(A) ≤ 70
- 70 < dB(A) ≤ 75
- 75 < dB(A)

**Legenda ECUDen**

- ECUDen ≤ 55
- 55 < ECUDen ≤ 70
- 70 < ECUDen ≤ 75
- 75 < ECUDen ≤ 80
- 80 < ECUDen ≤ 85
- 85 < ECUDen ≤ 90
- 90 < ECUDen ≤ 95
- 95 < ECUDen ≤ 100
- 100 < ECUDen

**Legenda Conflitti**

- No Conflitto
- 0 < db(A) ≤ 5
- 5 < db(A) ≤ 10
- 10 < db(A) ≤ 15
- 15 < db(A)

**PROVINCIA DI RAVENNA**

**SETTORE LAVORI PUBBLICI**

Piazza dei Caduti per la Libertà, n°2  
48121 - RAVENNA

A cura di:

**F.I.A. Futura Industria Ambientale s.n.c.**  
Via Lelio Rossi, 33 - 41012 Carpi (MO)  
Tel.: 059/689551 - Fax: 059/669638  
www.studiofia.it - email: info@studiofia.it  
pec: studiofia@dapec.it


Oggetto:

**PIANO D'AZIONE RELATIVO AGLI ASSI STRADALI PRINCIPALI DI COMPETENZA PROVINCIALE (art. 4 D. Lgs. n° 34/05)**

**IT\_a\_rd0064010**

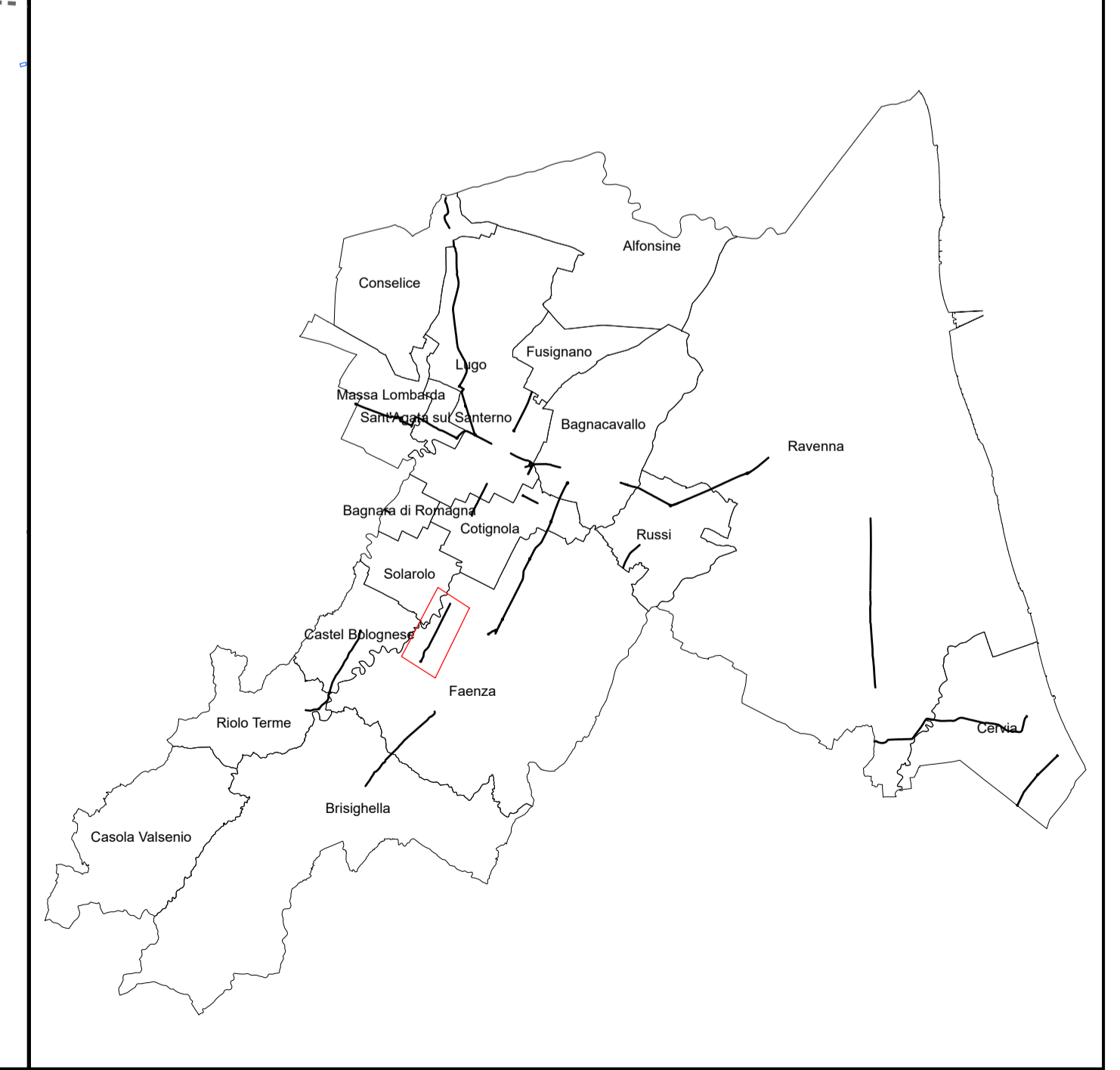
**SP29 "DI LUGO"**

Progetto: APf19	Revisione: 1.0	Data: Dicembre 2015	Arco Stradale: <b>SP29</b>
Scala: 1:10.000	Codice ditta: 7AP01pra	Disegnatore: GC	Versione: 1.0



**Legenda Generale**

- Sede stradale
- Confini comunali
- Edifici residenziali
- Altri edifici
- Scuole
- Ospedali



1:10.000