



PROVINCIA DI RAVENNA



Piano
territoriale di
coordinamento
provinciale

QUADRO CONOSCITIVO

IL TERRITORIO RURALE

Uso del suolo
Sintesi della Carta dell' uso reale del suolo 2000

Tav. C.3.2.1

Scala 1:100.000








LEGGE REGIONALE n.20 del 20/03/2000

ADOTTATO: DELIBERA DEL CONSIGLIO PROVINCIALE N. 51 DEL 06.06.2005
APPROVATO: DELIBERA DEL CONSIGLIO PROVINCIALE N. 9 DEL 28.02.2006
PUBBLICATO: B.U.R. DELL'EMILIA-ROMAGNA N. 65 DEL 10.05.2006




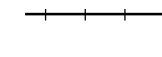

VICE PRESIDENTE
ASS. ALLA PROGRAMMAZIONE TERRITORIALE
BRUNO BALDINI

PRESIDENTE
FRANCESCO GIANGRANDI

Legenda

-  Colture specializzate (tipo: C, O, Ct, Cv)
-  Aree forestali e castagneti (tipo: B, Ba, Br, Cf)
-  Colture estensive (tipo: Cp, Pp, S, U)
-  Zone urbane, produttive e altre analoghe (tipo: I, Iv, Za, Zc, Zf, Zi, Zn)
-  Zone d'acqua, saline e zone umide (tipo: Al, L, Sa, Vs, Zp)
-  Altre zone non coltivate eterogenee (tipo: Sp, Ze, Zr, Zs)
-  Zone non fotointerpretabili (tipo: Zm)

Cartografia di base

-  Confini provinciali
-  Territorio urbanizzato al 2001
-  Corsi d'acqua, invasi, valli e zone umide
-  Rete ferroviaria
-  Rete stradale

