

QUADRO CONOSCITIVO

IL SISTEMA INSEDIATIVO

**Estensione del territorio urbanizzato
dei centri abitati nel 1976, 1994, 2001.**







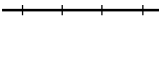

Tav. C.1.2.1 Scala 1:100.000

LEGGE REGIONALE n.20 del 20/03/2000

ADOTTATO: DELIBERA DEL CONSIGLIO PROVINCIALE N. 51 DEL 06.06.2005
APPROVATO: DELIBERA DEL CONSIGLIO PROVINCIALE N. 9 DEL 28.02.2006
PUBBLICATO: B.U.R. DELL'EMILIA-ROMAGNA N. 65 DEL 10.05.2006

VICE PRESIDENTE PRESIDENTE
ASS. ALLA PROGRAMMAZIONE TERRITORIALE FRANCESCO GIANGRANDI
BRUNO BALDINI

Legenda

-  Territorio urbano al 1976
-  Territorio urbano al 1994
-  Territorio urbano al 2001
- Cartografia di base**
-  Confini provinciali
-  Territorio urbanizzato al 2001
-  Corsi d'acqua, invasi, valli e zone umide
-  Rete ferroviaria
-  Rete stradale

