

QUADRO CONOSCITIVO

AREE DI VALORE NATURALE E AMBIENTALE

Aree di valore ambientale e naturale

Tav. B.2.1.1

Scala 1:100.000



LEGGE REGIONALE n.20 del 20/03/2000

ADOTTATO: DELIBERA DEL CONSIGLIO PROVINCIALE N. 51 DEL 05.06.2005
APPROVATO: DELIBERA DEL CONSIGLIO PROVINCIALE N. 9 DEL 28.02.2006
PUBBLICATO: B.U.R. DELL'EMILIA-ROMAGNA N. 65 DEL 10.05.2006




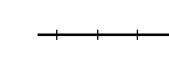

VICE PRESIDENTE
ASS. ALLA PROGRAMMAZIONE TERRITORIALE
BRUNO BALDINI

PRESIDENTE
FRANCESCO GIANGRANDI

Legenda

-  Parco regionale del Delta del Po
-  Parco regionale della Vena del Gesso Romagnola
-  Zone protette ai sensi della Convenzione di Ramsar
-  Riserve naturali dello Stato
-  Riserve naturali regionali
-  Zone di Protezione Speciale (2003)
-  Siti di Importanza Comunitaria (2002)
-  Cordoni dunali
-  Aree di riequilibrio ecologico
-  Aree forestali
-  Zone di tutela naturalistica (Art. 25 P.T.C.P. vigente)
-  Invasi e alvei dei corsi d'acqua

Cartografia di base

-  Confini provinciali
-  Territorio urbanizzato al 2001
-  Corsi d'acqua, invasi, valli e zone umide
-  Rete ferroviaria
-  Rete stradale

