



PROVINCIA
PESARO E URBINO



IL RAPPORTO BES DELLE PROVINCE: INDICATORI STATISTICI, PROGRAMMAZIONE LOCALE, GOVERNO DEL TERRITORIO



Ravenna - 08 Luglio 2019



La geografia del
Benessere Equo e Sostenibile
delle Province e
Città metropolitane

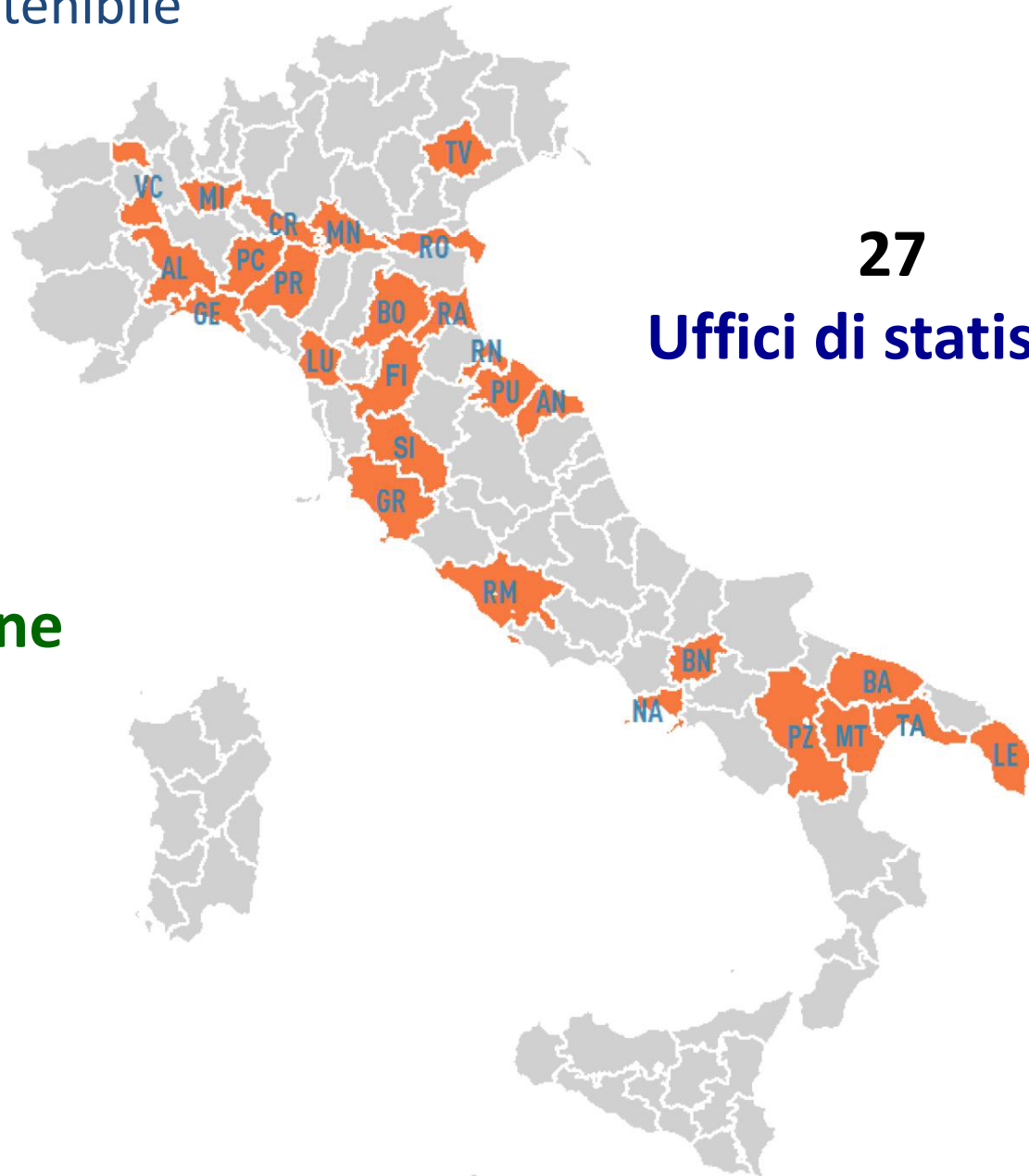
20
Province

7

Città metropolitane

12

Regioni



27

Uffici di statistica

Progettazione e innovazione

Misure del Bes

Le "*Misure del Bes*" contenute nel Rapporto 2019 sono state selezionate in coerenza e continuità con il framework per la misurazione del Benessere equo e sostenibile a livello nazionale.

Gli "*Altri indicatori generali*" proposti completano l'analisi di contesto tenendo conto delle funzioni svolte dal governo di area vasta e delle esigenze informative di questo livello territoriale e amministrativo.

Altri indicatori generali

Indicatori per il DUP

La novità progettuale è l'individuazione di "*Indicatori per il DUP*", una base informativa tendenzialmente comune a tutti gli enti di area vasta, utile al fine di mettere in luce la rilevanza e l'adeguatezza di alcuni indicatori di benessere equo e sostenibile all'interno del Documento Unico di Programmazione che è il principale strumento per la guida strategica e operativa delle Province e Città metropolitane.



Dimensioni
del Bes

Misure
del Bes

Altri
indicatori
generali

Indicatori
per il DUP

Le Province e Città metropolitane in quanto soggetti del Sistema Statistico Nazionale hanno un ruolo importante per la diffusione ed il raggiungimento degli obiettivi della strategia di sviluppo sostenibile ed all'interno di questa progettualità hanno sviluppato:

- sinergie tra istituzioni territoriali;
- coerenza con il Bes nazionale;
- comparabilità territoriali.



Indicatori del Bes rilevanza e adeguatezza nel DUP

Il DUP è lo strumento che permette l'attività di guida strategica ed operativa degli enti locali e consente di fronteggiare in modo permanente, sistemico e unitario le discontinuità ambientali e organizzative.

Il DUP costituisce, nel rispetto del principio del coordinamento e coerenza dei documenti di bilancio, il presupposto necessario di tutti gli altri documenti di programmazione.

Il DUP si compone di due sezioni:

- la Sezione Strategica (SeS) – mandato amministrativo
- la Sezione Operativa (SeO) – bilancio di previsione



Indicatori del Bes rilevanza e adeguatezza nel DUP

**Documento di Economia
e Finanza, ai sensi
art.14 Legge 163 del 2016**

Il Documento di Economia e Finanza 2017 per la prima volta inserisce un esplicito riferimento agli indicatori di Benessere equo e sostenibile quale strumento per monitorare l'azione di governo.

Per questo motivo nella sezione strategica (SeS) del DUP si auspica di inserire un focus dedicato agli indicatori di benessere equo e sostenibile.

**Indicatori
per il DUP**





Anno	N. indicatori	N. Enti	Enti
2013	94	1	Provincia
2014	88	21	Province
2015	82	26	21 Province 5 Città metropolitane
2017	73	23	17 Province 6 Città metropolitane
2019	73	27	20 Province 7 Città metropolitane

La geografia del Benessere Equo e Sostenibile delle Province e Città metropolitane



TERRITORIO:

Caratteristiche e organizzazione

5

POPOLAZIONE:

Dinamica, struttura e mobilità

8

ECONOMIA:

Struttura del settore produttivo
e ricchezza disponibile

5

Indicatori di contesto



Gli indicatori Bes delle Province e Città metropolitane quanti e quali temi misurano

Misure di Bes

Salute	6
Istruzione e formazione	5
Lavoro e conciliazione dei tempi di vita	3
Benessere economico	-
Relazioni sociali	1
Politica e Istituzioni	-
Sicurezza	-
Paesaggio e patrimonio culturale	2
Ambiente	4
Ricerca e Innovazione	2
Qualità dei servizi	5

Altri indicatori generali

Salute	-
Istruzione e formazione	1
Lavoro e conciliazione dei tempi di vita	7
Benessere economico	7
Relazioni sociali	7
Politica e Istituzioni	6
Sicurezza	6
Paesaggio e patrimonio culturale	3
Ambiente	3
Ricerca e Innovazione	4
Qualità dei servizi	1



La geografia del Benessere Equo e Sostenibile delle Province e Città metropolitane



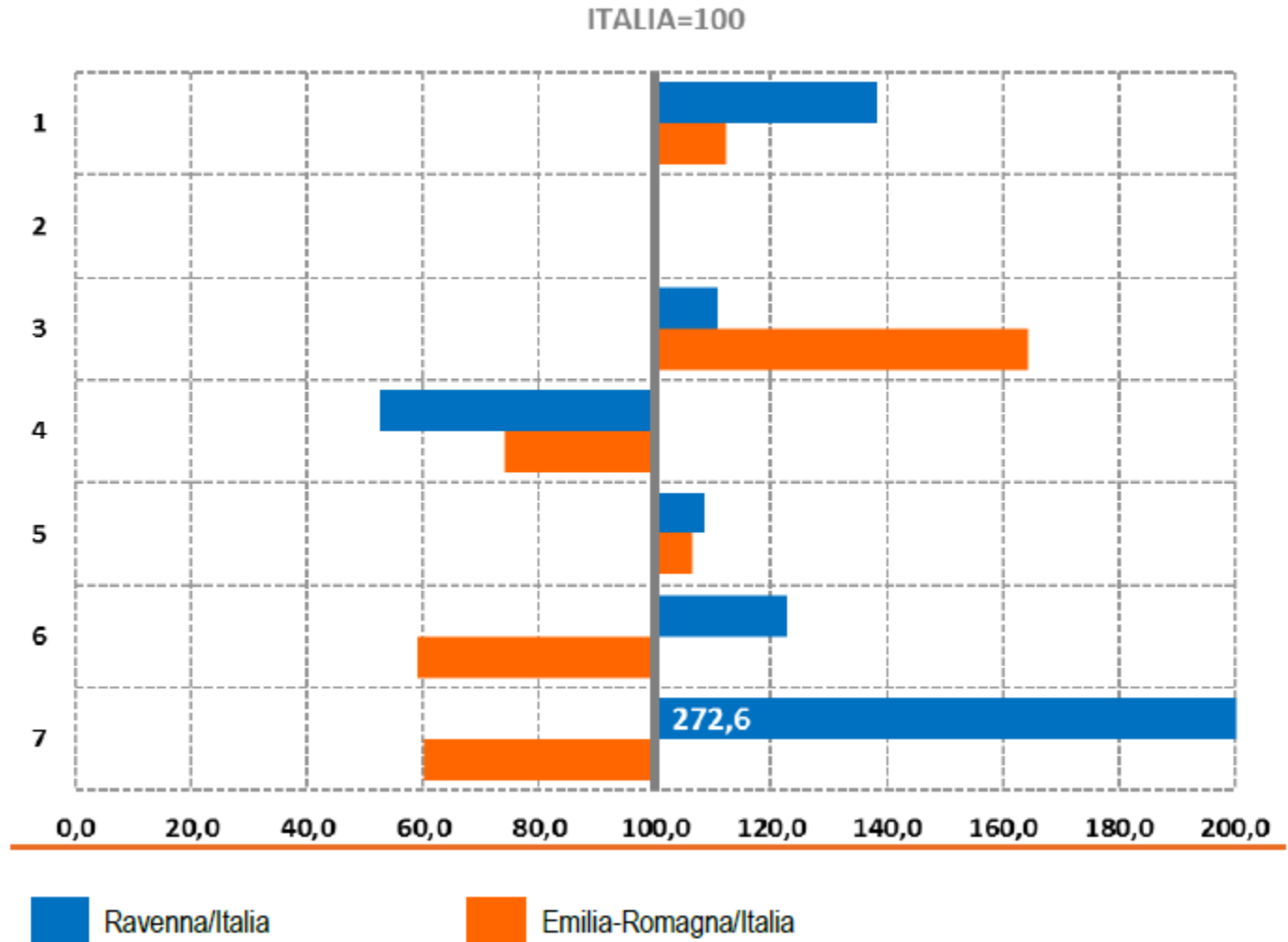
Dimensioni	11
Temi	30
Indicatori di contesto	18
Misure di Bes	28
Altri indicatori	45
Indicatori per Dup	13



Gli indicatori Bes delle Province e Città metropolitane quanti e quali temi misurano

Indici di confronto territoriale: Ravenna/Italia e Emilia-Romagna/Italia (Italia = 100)

Ambiente





Missione 4 - Istruzione e diritto allo studio

Indicatori relativi ai temi Livello di istruzione e Competenze

Missione 8 - Assetto del territorio ed edilizia abitativa

Indicatori relativi ai temi Patrimonio culturale e Paesaggio

Missione 9 - Sviluppo sostenibile e tutela del territorio e dell'ambiente

Indicatori relativi ai temi Servizi collettività e Paesaggio

Missione 10 - Trasporti e diritto alla mobilità

Indicatori relativi a Reddito e Partecipazione

Missione 15 – Politiche per il lavoro e formazione professionale

Indicatori relativi a Partecipazione

Missione 17 - Energia e diversificazione delle fonti energetiche

Indicatori relativi ai temi Sostenibilità ambientale

Missioni contabili e indicatori DUP



Riepilogando si introducono **13 indicatori di Bes** rappresentati tramite **carte tematiche** in relazione alle missioni contabili.

Gli indicatori di contesto relativi alla popolazione, al territorio e all'economia sono trasversali a più missioni a cui si affianca l'indicatore relativo al tema **Aspettativa di vita** - Speranza di vita totale

Competenze | Livello di Istruzione

competenza alfabetica, competenza numerica, Neet

Patrimonio culturale | Paesaggio

densità di verde storico e parchi urbani, aree di particolare interesse naturalistico

Paesaggio | Servizi collettività

raccolta differenziata, diffusione aziende agrituristiche

Reddito | Partecipazione

reddito lordo pro capite, mancata partecipazione al lavoro, differenza di genere nella mancata partecipazione al lavoro

Sostenibilità ambientale

Energia da fonti rinnovabili

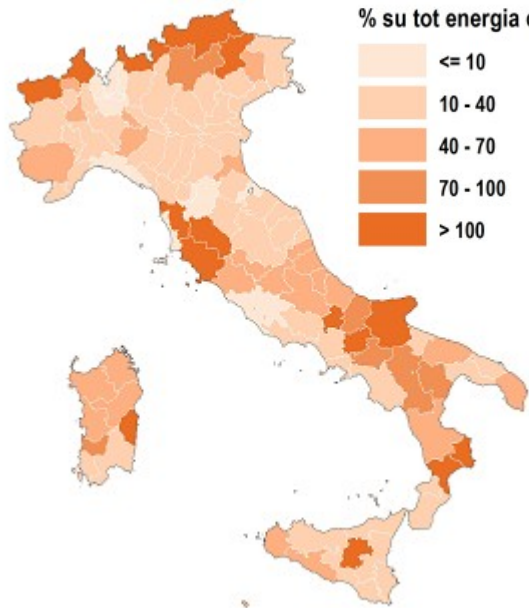
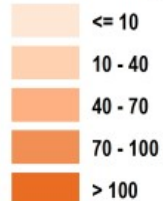
Indicatori di Bes e DUP

AMBIENTE

Qualità ambientale

Sostenibilità ambientale

Energia da fonti rinnovabili
% su tot energia consumata - dati 2016



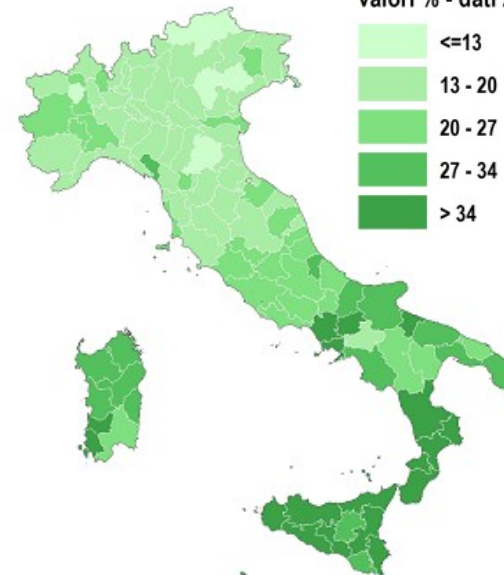

ISTRUZIONE E FORMAZIONE

Livello di istruzione

Competenze

Neet

valori % - dati 2016

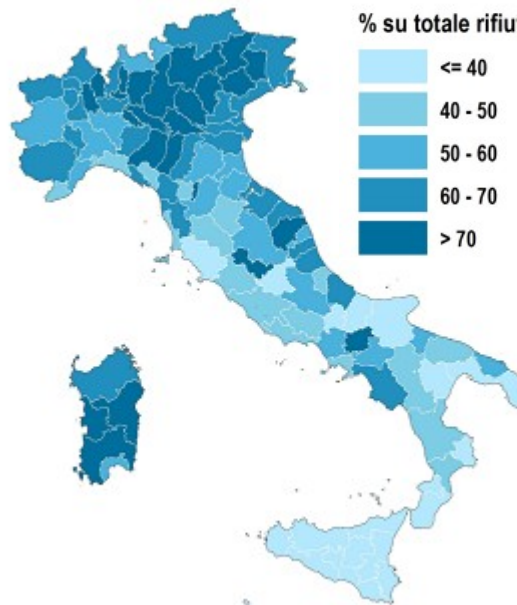
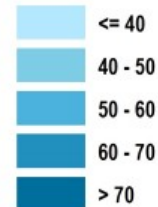


QUALITA' DEI SERVIZI

Servizi collettività

Raccolta differenziata

% su totale rifiuti - dati 2017



Gli indicatori Bes delle Province e Città metropolitane
una pubblicazione per ogni territorio



<http://www.besdelleprovince.it>

On-line la versione pdf della pubblicazione.



Nell'area dedicata si possono consultare on-line i grafici dinamici degli indicatori dei 27 Enti di area vasta che hanno partecipato al progetto.

Nell'area dedicata del Sistema Informativo statistico del Bes delle province si può esportare l'intera tavola dati in formato .csv della pubblicazione 2019.

- formato pdf
- formato e-book
- formato .csv

E' possibile anche consultare le tavole dati sul portale Hub della statistica pubblica Sistan Hub sistanhub.istat.it/hub

Sistema informativo statistico grafici dinamici

Naviga le Dimensioni del BES



Seleziona la Regione...

Emilia-Romagna

Seleziona la Provinci...

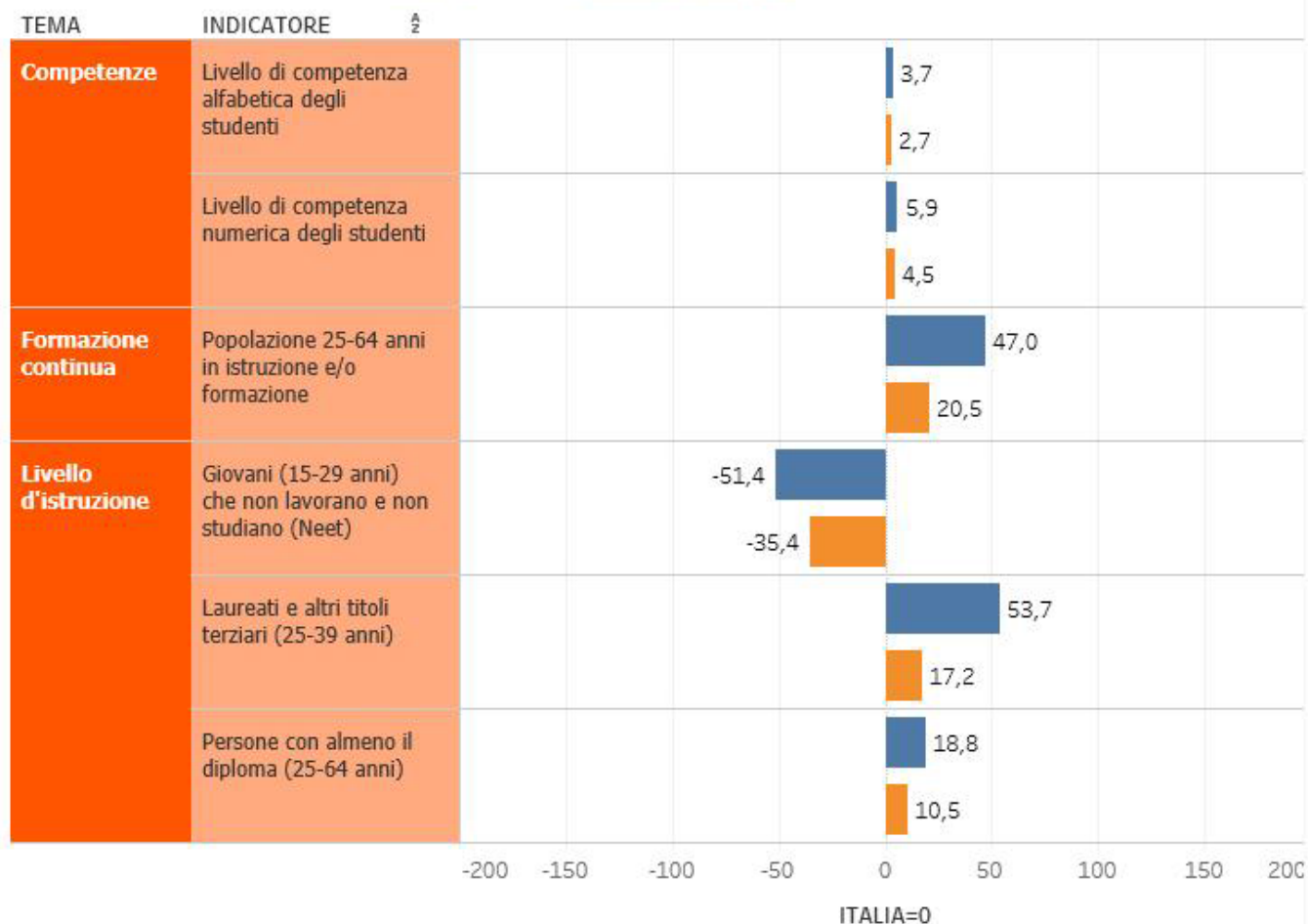
- Bologna
- Parma
- Piacenza
- Ravenna
- Rimini

Indicatori di confronto:

- Provincia/Italia
- Regione/Italia

Istruzione e formazione

Indici di confronto territoriale: **Bologna/Italia** e **Emilia-Romagna/Italia** (Italia=0)



Indicatori di Bes

Sistema informativo statistico

Il Sistema informativo statistico degli indicatori di benessere equo e sostenibile di Province e Città metropolitane rende disponibili con continuità nuove informazioni statistiche con dettaglio territoriale.

Gli indicatori sono utili a illustrare le specificità di ciascuna comunità locale ed esplorare le connessioni tra le attività svolte dagli Enti e i livelli di benessere dei territori.

20 Province e 7 Città metropolitane, che collaborano al progetto, sono in grado di valutare il Bes del loro territorio per mezzo di un set di informazioni comuni, coerenti e comparabili con le misure nazionali.



Indicatori di Bes delle Province e Città metropolitane

L'operatività sul Bes nelle Province e Città metropolitane sia d'auspicio alla diffusione operativa di una progettualità che consolidi, anche a livello locale, l'inserimento degli indicatori di Bes nei nuovi documenti contabili a partire dal Documento Unico di Programmazione, contribuendo alla diffusione di questa innovazione a livello territoriale.



Grazie dell'attenzione

Paola D'Andrea

Presidenza CUSPI

Coordinamento progetto PSN - SIS PSU-00004

Ufficio Statistica della Provincia di Pesaro e Urbino

@: presidenza.cuspi@provincia.ps.it

